



Tour des monts d'Ardèche avec un âne *Séjour de randonnées guidée*

Découvrez les monts d'Ardèche de façon originale et insolite avec nos compagnons aux longues oreilles. Cette **randonnée itinérante et guidée avec les ânes, dédiée aux familles**, vous emmène sur les hauts plateaux des monts d'Ardèche **et sur la ligne de partage des eaux** suivi par le **GR7®** entre pâturages, forêts et volcans.

La randonnée passe au pied du **Mont Gerbier de Jonc et des sources de la Loire** où votre accompagnateur en montagne vous fait découvrir le **volcanisme omniprésent**, souvent inconnu, sur cette partie de l'Ardèche et du massif central où de nombreux sites ont été labélisés Géopark.

Ascensions faciles de plusieurs sommets d'anciens **volcans**, observation de marmottes, activités cerf-volant, autant de loisirs qui combleront toute la famille.

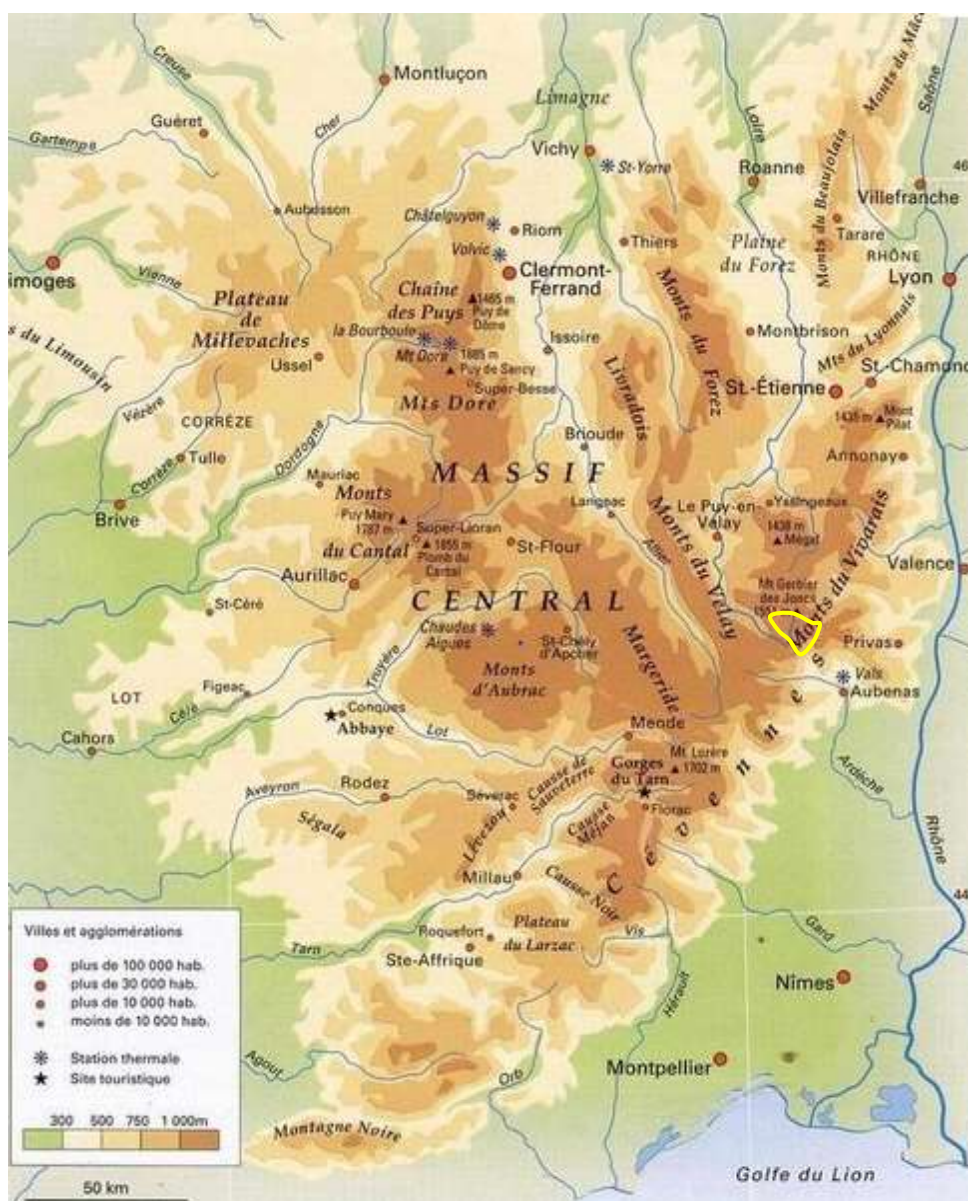
Ce sont surtout les ânes qui vont laisseront un **souvenir inoubliable par leur gentillesse** et par leur dynamisme pour entraîner les enfants dans la **facilité à randonner**.



Les infos clés du séjour

Massif et lieu :	Massif Central – Ardèche – Montagne ardéchoise
Départ / Arrivée :	Ferme de Prélafont – 07450 Burzet
Durée :	4 jours, 3 nuits, 4 jours de randonnées avec un âne
Type de séjour :	Randonnée itinérante guidée en boucle
Hébergement :	3 nuits en gîte d'étape
Participants :	A partir de 7/8 ans – Groupe de 4 à 12 personnes
Niveau :	Peu difficile
Date départ :	Le jeudi 30/04/19 - Les lundis 08/07/19 - 15/07/19 - 05/08/19 - 26/08/19
Prix :	Adulte : 485 € / pers – Enfant moins de 11 ans : 415 € /pers

Localisation de l'itinéraire de randonnée



Jour 1 – Lun : Accueil à la ferme de Pré Lafont – Randonnée de Pré Lafont à Sainte-Eulalie

Rendez-vous à 10h à la ferme de Pré Lafont au col de la Barricaude sur la commune de Burzet 07450. La ferme est située en dehors du village de Burzet. Pour vous faciliter l'accès et selon votre lieu de départ, veillez à calculer votre trajet par le village de Sagnes-et-Goudoulet. Vous avez la possibilité d'arriver la veille.

La matinée est consacrée à faire connaissance avec les ânes. Nous apprenons à leur apporter les soins ainsi qu'à les bâter. Un parcours ludique de guidage vous permettra de faire vos premiers pas avec nos ânes de randonnées.

Nous pique-niquons à la ferme et démarrons la randonnée en début d'après-midi. Nous traversons le mont Mezy et redescendons vers la Loire et le village de Sainte-Eulalie.

Distance 8 km. 3h de randonnée. M : 200 m, D : 200 m.

Jour 2 - Mar : Randonnée de Sainte-Eulalie à la ferme de Villevieille

Nous partons en direction de la zone des 5 succs qui regroupe d'anciens volcans et qui est répertoriée dans les Espaces Naturels Sensibles de l'Ardèche. Nous grimpons au sommet du suc de Lauzière pour admirer le panorama sur la montagne ardéchoise et pour découvrir une roche particulière qui sonne, la phonolite. Nous descendons jusqu'à la ferme de Villevieille.

Distance 11 km. 4h de randonnée. M : 380 m, D : 380 m.

Jour 3 - Mer : Randonnée de Villevieille au Mont Gerbier de Jonc.

Une belle piste forestière nous mène vers le suc de Sara, une imposante "pyramide de pierres" avant de rejoindre les crêtes et la ligne de partage des eaux sur le GR®7. Nous arrivons aux sources de la Loire et après avoir visité la source géographique de la Loire, nous grimpons au sommet du Mont Gerbier de Jonc. Nous passons la nuit au pied du Mont Gerbier de Jonc à l'auberge de Bachasson.

Distance 10 km. 3h30 de randonnée. M : 450 m, D : 450 m.

Jour 4 - Jeu : Randonnée du Mont Gerbier de Jonc à Pré Lafont

Nous suivons le chemin des sources avant de rejoindre le plateau des Coux. Nous montons sur le sommet des Coux où le mont Gerbier de Jonc se dresse face à nous. Un sentier nous amène jusqu'au village de Sagnes et Goudoulet. Nous traversons la rivière de la Padelle où se trouve un bel endroit de baignade. La randonnée continue sur le GR®7 et la ligne de partage des eaux avant de rejoindre la ferme de Prélafont.

Fin du séjour en fin d'après-midi. Possibilité de passer une nuit supplémentaire.

Distance 13 km. 4h30 de randonnée. M : 260 m, D : 380 m.

Ce programme est donné à titre indicatif ; il peut être modifié par votre accompagnateur pour s'adapter au groupe, aux conditions météorologiques et à la disponibilité des hébergements.

NB : M : dénivelé montant, D : dénivelé descendant. Temps, distance et dénivelé donné à titre indicatif.

DATE & PRIX

Date de début	Date de fin	PRIX	
		Adulte	Enfant – moins de 11 ans
Jeudi 30 mai 2019	Dimanche 2 mai 2019	485 €	415 €
Lundi 8 juillet 2019	Jeudi 11 juillet 2019	485 €	415 €
Lundi 15 juillet 2019	Jeudi 18 juillet 2019	485 €	415 €
Lundi 5 août 2019	Jeudi 8 août 2019	485 €	415 €
Lundi 26 août 2019	Jeudi 29 août 2019	485 €	415 €

Nouveau : Privilégiez la convivialité de votre groupe en constituant un groupe de 4 personnes minimum et choisissez votre date de départ hors programme.

Les options :

- Nuit supplémentaire en ½ pension avant ou après le séjour :
 - à la ferme sous tipi / tente : 45 € / adulte. 32 € / enfant moins de 11 ans. Matelas fourni. Prévoir sac de couchage. Lit de camp en option : 5 € / pers
 - gîte d'étape : 58 € / adulte – 45 € enfant moins de 11 ans
- Le transfert aller / retour Aubenas ou Le Puy en Velay : 50 € / pers

Le prix comprend

- L'hébergement en pension complète du pique-nique du jour 1 au pique-nique du jour 4
- L'encadrement
- Les ânes et le matériel de bât
- Vin et café compris au repas

Le prix ne comprend pas

- Le transport jusqu'au lieu de rendez-vous et le retour
- Le transfert aller / retour Aubenas ou Le Puy en Velay – 50 € / pers
- Les boissons hors repas et dépenses personnelles
- Le matériel de couchage : matelas, sac de couchage ou lit de camp en option.
- Les assurances

RANDONNEE GUIDEE



Cette randonnée est guidée par un accompagnateur en moyenne montagne diplômé d'état. L'accompagnateur en montagne encadre et conduit les groupes tout public en moyenne montagne sur sentiers et hors sentiers dans les règles de sécurité. Il fait aussi découvrir la faune et la flore des milieux naturels ainsi que le patrimoine et l'histoire des habitants, paysages et montagnes traversés. Il est l'interlocuteur privilégié du groupe et sera à l'écoute de vos attentes ou petits soucis inhérents à randonnée.

HEBERGEMENT & REPAS

Pour les nuitées en gîte d'étape, vous y trouverez de petits dortoirs (4 à 6 personnes) ou en chambre de 2 personnes.

Le matin l'hébergement nous remettra un pique-nique sous forme de salade composée ou de sandwiches.

GROUPE

A partir de 4 participants. Regroupement d'individuels en groupe, maximum 12 personnes. Pour les groupes constitués, plus de 4 personnes, nous consulter.

TRANSPORT DE VOS BAGAGES

Les bagages sont transportés par les ânes. Nous préconisons un âne pour 4 à 5 personnes avec une charge maxi de 40 kg soit 10 kg / pers. Des sacoches sont prévues à cet effet, prévoyez néanmoins quelques sacs plastiques ou sacs souple étanches pour protéger vos affaires. Vous pourrez éventuellement rajouter 1 ou 2 sacs sur le bât (sac de voyage robuste, type randonnée ou tube).

ACCUEIL ET DISPERSION

Accueil : le jour 1 à partir de 10h à la ferme de Prélafont au col de la Barricaude, 07 450 Burzet.

Pour info : Selon votre trajet, la ferme se trouve plus proche des communes de Sainte-Eulalie et de Sagnes et Goudoulet que de Burzet.

Dispersion : le jour 4 entre 16 et 17h au même endroit.

NOTRE COMPAGNON DE RANDONNEE : L'ANE



Une randonnée avec un âne, comment ça se passe ?

En premier lieu : le plaisir. Avant d'être un porteur, l'âne est un compagnon de voyages et randonnée. Avis à ceux qui voudraient prendre un âne uniquement parce qu'ils en ont plein le dos de porter leur sac. Choisissez une autre formule de portage. Tout au long de votre périple, il saura particulièrement apprécier câlins et marques de tendresse et saura vous témoigner les siens en retour. Vous le constaterez très vite, des liens se nouent entre vous et votre âne. Quant aux enfants, n'en parlons pas, ils sont conquis au premier contact. Qui plus est, d'un naturel facétieux et comédien, l'âne saura vous distraire par ses qualités de comique. Il délire les langues et vous ouvre les portes. Bref, il donne une âme à votre randonnée.

Deuxièmement : le rythme. Là aussi de nombreuses bêtises se racontent à ce sujet. Rappelons-le, un âne avance d'un pas sûr à entre 2.5 et 4 km/h. Vous souhaitez réaliser des performances sportives et des records de vitesse : ne partez pas avec un âne ! L'intérêt de randonner avec un âne, c'est justement ce rythme : il est lent et régulier. Il vous permettra d'apprécier la rando, les paysages, la faune, la flore... L'occasion de souffler, de prendre son temps. Et surtout, c'est un rythme idéal pour les enfants !



Equippedement de portage et vos bagages :

Chaque âne est équipé d'un bât constitué de deux grandes poches d'une contenance totale de 120 à 130 litres (soit l'équivalent de deux sacs à dos). Par ailleurs, il est possible de disposer, au-dessus de ces deux poches, des objets encombrants comme des vêtements, sacs de couchage...

Pour ce faire, prévoir d'apporter des sangles fines ou sandows. Le poids portable par l'âne sera donc de 35 à 40 kg. L'éventuel excédent devra être porté par vous-même.

Pour remplir au mieux les grandes poches, nous recommandons vivement l'utilisation de grands sacs plastiques (sacs poubelle par exemple) ou des petits sacs en toile souple. Sachez qu'il est toujours mieux d'avoir quatre, cinq ou six petits contenants plutôt que deux gros sacs peu pratiques pour les grandes poches. Un éventuel excédent de bagages pourra toujours, de toute façon, rester à l'hébergement de départ.

Même si l'âne est là pour porter vos bagages, prévoyez tout de même un ou deux petits sacs à dos pour y loger la gourde, votre bourse et tous objets fragiles, comme par exemple un appareil photo.

Portage des enfants :

Pendant les randonnées guidées, le poids et l'encombrement dûs aux bagages portés par l'âne, ainsi que la législation en vigueur ne nous permettent pas de mettre les enfants sur le dos de l'âne. Mais rassurez-vous, l'âne n'a pas son pareil pour faire marcher, avec plus de facilités, vos enfants qui comprendront fort bien la situation.

ACCES

En voiture

Utiliser la carte MICHELIN 331 Local Ardèche - Haute-Loire.

- Si vous arrivez par Aubenas :

Vous sortez d'Aubenas en direction du Puy-en-Velay par la N102. Au village de Labégude, vous prenez direction Vals les Bains par la D578 jusqu'au village et col de Mézilhac. Vous tournez à gauche au col en direction de Lachamp Raphaël sur la D122. Vous traversez Lachamp Raphaël puis vous prenez direction Le Mont Gerbier de Jonc. A Bourlatier, vous tournez à gauche en direction de Sagnes et Goudoulet. A l'intersection suivante, vous tournez à gauche en direction de Sagnes et Goudoulet. Traversez le village en direction de Burzet. 4,5 km après, vous passez le col de la Barricaude, prenez la petite route à droite devant l'abri en ruine. Faites 800 mètres, la ferme se trouve sur le bord de la route avec des volets bleus.

- Si vous arrivez par le Puy-en-Velay :

Vous sortez du Puy-en-Velay et vous prenez la D15 direction Valence, puis la D535 direction le Monastier sur Gazeille. Après avoir traversé le Monastier Sur Gazeille, vous restez sur la D535 puis la D631 en direction de Les Estables. Après les Estables, continuez en direction du Mont Gerbier de Jonc puis suivez Lachamp Raphaël et Sagnes et Goudoulet. A Bourlatier, vous tournez à droite en direction de Sagnes et Goudoulet. A l'intersection, suivante vous tournez à gauche en direction de Sagnes et Goudoulet. Traversez le village en direction de Burzet. 4,5 km après, vous passez le col de la Barricaude, prenez la petite route à droite devant l'abri en ruine. Faites 800 mètres, la ferme se trouve sur le bord de la route avec des volets bleus.

Accès sur site internet : <http://www.massif-central-randonnees.com/infos-pratiques/acc%C3%A8s-plan-localisation>

En train

Information : Pour tous nos séjours, nous n'assurons qu'un seul transfert entre Aubenas ou le Puy-en-Velay et la Montagne ardéchoise, aux horaires indiqués ci-dessous. Vous devez prendre vos billets de train en fonction de ces horaires car il n'y aura pas d'autres navettes. **Le transfert est à réserver au moment de votre inscription.**

Voici les horaires (à vérifier au moment de l'achat de votre titre de transport) :

A l'aller		Au retour	
Rendez-vous à la gare routière d'Aubenas	17H15	Retour à la gare routière d'Aubenas	17H35






Information : Si vous devez prendre le train pour vous rendre au lieu de rendez-vous, attendez que le séjour soit confirmé (c'est à dire trois semaines avant le départ) pour prendre votre billet, et nous vous déconseillons certains billets qui ne sont ni remboursables ni échangeables.

Covoiturage : Vous trouverez plusieurs sites sur internet : www.123envoiure.com ou www.covoiturage.fr






NIVEAU : Niveau général de la randonnée : peu difficile

Niveau détaillé de la randonnée (cotation modèle FFRP) - ➡ Niveau de cette randonnée






EFFORT 2 / 5

- ➡
-  **1. FACILE.** La randonnée pédestre est sans difficulté physique. Ce niveau correspond aux promenades et aux balades ainsi qu'aux parcours Rando Santé®.
 -  **2. ASSEZ FACILE.** La randonnée pédestre présente peu de difficulté physique. Ce niveau correspond aux promenades et à de petites randonnées.
 -  **3. PEU DIFFICILE.** La randonnée pédestre nécessite un certain engagement physique qui reste toutefois mesuré. Ce niveau correspond à des randonnées pédestres modérées.
 -  **4. ASSEZ DIFFICILE.** La randonnée pédestre présente des difficultés et nécessite un engagement physique certain. Ce niveau correspond à des randonnées pédestres plus soutenues.
 -  **5. DIFFICILE.** La randonnée pédestre présente des difficultés et nécessite un engagement physique important. Ce niveau correspond à des randonnées pédestres très soutenues.

TECHNICITE 3/5

- ➡
-  **Niveau 1 : FACILE.** Itinéraire ou portion d'itinéraire ne présentant aucun ou quasiment aucun obstacle particulier, ni aucune ou quasiment aucune difficulté de progression (ex : parcours urbain). La pose du pied s'effectue à plat, en tout endroit du support.
 -  **Niveau 2 : ASSEZ FACILE.** Itinéraire ou une portion d'itinéraire présentant des obstacles *d'une taille inférieure ou égale à la hauteur de la cheville*. La pose du pied s'effectue en recherchant des zones « à plat », ou « confortables » du support, assez facilement repérables.
 -  **Niveau 3 : PEU DIFFICILE.** Itinéraire ou une portion d'itinéraire présentant au moins un obstacle *d'une taille inférieure ou égale à la hauteur du genou*. La pose du pied s'adapte à l'irrégularité du support. Le placement des appuis se fait sur les zones de meilleure adhérence.
 -  **Niveau 4 : ASSEZ DIFFICILE.** Itinéraire ou une portion d'itinéraire présentant au moins un obstacle *d'une taille inférieure ou égale à la hauteur de la hanche*. La pose du pied (pointe ou talon) s'adapte à l'irrégularité générale du support. L'utilisation des bâtons est nécessaire à l'équilibration.
 -  **Niveau 5 : DIFFICILE.** Itinéraire ou une portion d'itinéraire présentant au moins un obstacle *d'une taille supérieure à la hauteur de la hanche*. Les franchissements nécessitent l'utilisation des mains. Les passages peuvent ou sont sécurisés par des équipements. Les bâtons peuvent être une gêne à la progression.

RISQUE 3/5

- ➡
-  **1 : FAIBLE.** Niveau faible de risque d'accidents (consécutifs à une chute ou glissade). La configuration du terrain ne présente pas d'accident de relief notable. L'exposition au danger peut être qualifiée de « mineure ». Les blessures sont possibles mais bénignes (exemples : chemin blanc en forêt, voie verte, itinéraires urbains avec aménagements piétonniers, itinéraires ruraux sans accidents de terrain marqués...).
 -  **2 : ASSEZ FAIBLE.** Niveau assez faible de risque d'accidents (consécutifs à une chute ou glissade). La configuration du terrain peut présenter quelques accidents de relief notables. L'exposition au danger demeure toutefois limitée. Les blessures sont possibles mais mineures (exemples : chemin au relief assez marqué avec présence possible de talus, luxation et entorses possibles en cas de chute...).
 -  **3 : PEU ÉLEVÉ.** Niveau peu élevé de risque d'accidents (consécutifs à une chute ou glissade). La configuration du terrain présente des accidents de relief notables. L'exposition au danger peut être qualifiée de possible et avérée (exemple : itinéraire de moyenne montagne exposant le randonneur sur certains passages à de graves blessures (fractures...)).
 -  **4 : ASSEZ ÉLEVÉ.** Niveau assez élevé de risque d'accidents (consécutifs à une chute ou glissade). La configuration du terrain présente des accidents de relief marqués. L'exposition au danger peut être qualifiée de forte. Les possibilités de blessures graves sont réelles et multiples. Le danger de mort est possible (exemple : itinéraire de randonnée de montagne présentant des passages délicats à fort dévers, pentes raides exposées multiples, présence de barres rocheuses...).
 -  **5 : ÉLEVÉ.** Niveau élevé de risque d'accidents (consécutifs à une chute ou glissade). La configuration du terrain présente des accidents de relief très marqués et d'envergure. L'exposition au danger peut être qualifiée de « maximale ». Le danger de mort est certain en cas de chute (exemple : itinéraire de type alpin avec engagement physique total, falaises, barres rocheuses multiples, itinéraires pouvant être équipés...).

MATERIEL A PREVOIR

Pour la randonnée

- Sac à dos 40 litres minimum
- Chaussures de randonnées montantes et étanches
- Veste type Gore-tex avec capuche
- Pantalon ou surpantalon étanche
- Pantalon et short de marche
- Veste polaire
- 1 paire de gants
- Bonnet
- Lunettes de soleil
- Protection lèvres et peau

Pour vos bagages qui seront portés par l'âne

- Sac souple et étanche pour mettre dans les sacoches des ânes ou sac de voyage de type tube.

Poids maximum 10 kg / pers

Pour les repas

- Couverts, gobelet, assiette, bol, couteau
- 1 ou 2 gourdes capacités 1,5 à 2 litres
- Pastilles de purification de l'eau

Pour le soir

- Chaussures de détente pour le confort le soir
- Une tenue vestimentaire de rechange
- Affaires de toilettes minimum

Pour les gîtes d'étape

- Draps cousus (couverture fournies) ou sac de couchage
- Serviette

Pour vos besoins en cours de randonnée

- Papier toilettes biodégradable
- Savon biodégradable ou gel nettoyant

Indispensable

Petite pharmacie personnelle

- Antalgique (aspirine, Doliprane), vitamine C, elastoplaste, pansements adhésifs, double peau (Compeed), boules Quies
- Vos médicaments personnels...

Une pharmacie collective est prévue pour le groupe.

Divers : Sandales, bâtons de marche, appareil photo, maillot de bains ...

L'inscription à l'un des programmes sous-entend l'acceptation des conditions générales de vente régissant les rapports entre entreprises de voyage et voyageurs, Loi du 13 juillet 1992 (décrets parus au J.O. du 17 juin 1994). Elle implique par ailleurs l'acceptation des conditions particulières décrites ci-après.

CONDITIONS GENERALES DE VENTE

Art. 95 - Sous réserve des exclusions prévues au deuxième alinéa (a et b) de l'article 14 de la loi du 13 juillet 1992 susvisée, toute offre et toute vente de prestations de voyages ou de séjours donnent lieu à la remise de documents appropriés qui répondent aux règles définies par le présent titre. En cas de vente de titres de transport aérien ou de titres de transport sur ligne régulière non accompagnée de prestations liées à ces transports, le vendeur délivre à l'acheteur un ou plusieurs billets de passage pour la totalité du voyage émis par le transporteur ou sous sa responsabilité. Dans le cas de transport à la demande, le nom et l'adresse du transporteur, pour le compte duquel les billets sont émis, doivent être mentionnés. La facturation séparée des divers éléments d'un même forfait touristique ne soustrait pas le vendeur aux obligations qui lui sont faites par le présent titre.

Art. 96 - Préalablement à la conclusion du contrat et sur la base d'un support écrit, portant sa raison sociale, son adresse et l'indication de son autorisation administrative d'exercice, le vendeur doit communiquer au consommateur les informations sur les prix, les dates et les autres éléments constitutifs des prestations fournies à l'occasion du voyage ou du séjour tels que :

- 1° la destination, les moyens, les caractéristiques et les catégories de transport utilisés.
- 2° le mode d'hébergement, sa situation, son niveau de confort et ses principales caractéristiques, son homologation et son classement touristique correspondant à la réglementation ou aux usages du pays d'accueil.
- 3° les repas fournis.
- 4° la description de l'itinéraire lorsqu'il s'agit d'un circuit.
- 5° les formalités administratives et sanitaires à accomplir en cas, notamment, de franchissement des frontières ainsi que leurs délais d'accomplissement.
- 6° les visites, les excursions et les autres services inclus dans le forfait ou éventuellement disponibles moyennant un supplément de prix.
- 7° la taille minimale ou maximale du groupe permettant la réalisation du voyage ou du séjour ainsi que, si la réalisation est subordonnée à un nombre minimal de participants, la date limite d'information du consommateur en cas d'annulation du voyage ou du séjour ; cette date ne peut être fixée à moins de vingt-et-un jours avant le départ.
- 8° le montant ou le pourcentage du prix à verser à titre d'acompte à la conclusion du contrat ainsi que le calendrier de paiement du solde.
- 9° les modalités de révision des prix telles que prévues par le contrat en application de l'article 100 du présent décret.
- 10° les conditions d'annulation de nature contractuelle.
- 11° les conditions d'annulation définies aux articles 101, 102 et 103 ci-après.
- 12° les précisions les plus précises concernant les risques couverts et le montant des garanties souscrites au titre du contrat d'assurance couvrant les conséquences de la responsabilité civile professionnelle des agences de voyages et de la responsabilité civile des associations et organismes sans but lucratif et des organismes locaux de tourisme.
- 13° l'information concernant la souscription facultative d'un contrat d'assurance couvrant les conséquences de certains cas d'annulation ou d'un contrat d'assurance couvrant certains risques particuliers, notamment les frais de rapatriement en cas d'accident ou de maladie.

Art. 97 L'information préalable faite au consommateur engage le vendeur, à moins que dans celle-ci, le vendeur ne se soit réservé expressément le droit d'en modifier certains éléments. Le vendeur doit, dans ce cas, indiquer clairement dans quelles mesures cette modification peut intervenir et sur quels éléments. En tout état de cause, les modifications apportées à l'information préalable doivent être communiquées par écrit au consommateur avant la conclusion du contrat.

Art. 98 Le contrat conclu entre le vendeur et l'acheteur doit être écrit, établi en double exemplaire dont l'un est remis à l'acheteur, et signé par les deux parties. Il doit comporter :

- 1° le nom et l'adresse du vendeur, de son garant et de son assureur ainsi que le nom et l'adresse de l'organisateur,
- 2° la destination ou les destinations du voyage et, en cas de séjour fractionné, les différentes périodes et leurs dates,
- 3° les moyens, les caractéristiques et les catégories de transport utilisés, les dates, heures et lieux de départ et retour,
- 4° le mode d'hébergement, sa situation, son niveau de confort et ses principales caractéristiques, son classement touristique en vertu des réglementations ou des usages du pays d'accueil,
- 5° le nombre de repas fournis,
- 6° l'itinéraire lorsqu'il s'agit d'un circuit,
- 7° les visites, les excursions ou autres services inclus dans le prix total du voyage ou du séjour,
- 8° le prix total des prestations facturées ainsi que l'indication de toute révision éventuelle de cette facturation en vertu des dispositions de l'article 100 ci-après,
- 9° l'indication, s'il y a lieu, des redevances ou taxes afférentes à certains services telles que taxes d'atterrissage, de débarquement ou d'embarquement dans les ports ou aéroports, taxes de séjour lorsqu'elles ne sont pas incluses dans le prix de la ou les prestations fournies.
- 10° le calendrier et les modalités de paiement du prix ; en tout état de cause, le dernier versement effectué par l'acheteur ne peut être inférieur à 30% du prix du voyage ou du séjour et ne doit être effectué lors de la remise des documents permettant de réaliser le voyage ou le séjour,
- 11° les conditions particulières demandées par l'acheteur et acceptées par le vendeur,
- 12° les modalités selon lesquelles l'acheteur peut saisir le vendeur d'une réclamation pour inexécution ou mauvaise exécution du contrat, réclamation qui doit être adressée dans les meilleurs délais, par lettre recommandée avec accusé de réception au vendeur, et signalée par écrit, éventuellement, à l'organisateur du voyage et au prestataire de services concernés,
- 13° la date limite d'information de l'acheteur en cas d'annulation du voyage ou du séjour par le vendeur dans le cas où la réalisation du voyage ou du séjour est liée à un nombre minimal de participants, conformément aux dispositions du 7° de l'article 96 ci-dessus,
- 14° les conditions d'annulation de nature contractuelle,
- 15° les conditions d'annulation prévues aux articles 101, 102 et 103 ci-dessous,
- 16° les précisions concernant les risques couverts et le montant des garanties au titre du contrat d'assurance couvrant les conséquences de la responsabilité civile professionnelle du vendeur,
- 17° les indications concernant le contrat d'assurance couvrant les conséquences de certains cas d'annulation souscrit par l'acheteur (numéro de police et nom de l'assureur) ainsi que celles concernant le contrat d'assistance couvrant certains risques particuliers, notamment les frais de rapatriement en cas d'accident ou de maladie ; dans ce cas le vendeur doit remettre à l'acheteur un document précisant au minimum les risques couverts et les risques exclus.
- 18° la date limite d'information du vendeur en cas de cession du contrat de l'acheteur,
- 19° l'engagement de fournir par écrit, à l'acheteur, au moins dix jours avant la date prévue pour son départ, les informations suivantes :
 - A - le nom, l'adresse et le numéro de téléphone de la représentation locale du vendeur, ou à défaut, les noms, adresses et numéros de téléphone des organismes locaux susceptibles d'aider le consommateur en cas de difficulté ou, à défaut, le numéro d'appel permettant d'établir de toute urgence un contact avec le vendeur.
 - B- pour les voyages et séjours de mineurs à l'étranger, un numéro de téléphone et une adresse permettant d'établir un contact direct avec l'enfant ou le responsable sur place de son séjour.

Art. 99 - L'acheteur peut céder son contrat à un cessionnaire qui remplit les mêmes conditions que lui pour effectuer le voyage ou le séjour, tant que ce contrat n'a produit aucun effet. Sauf stipulation plus favorable au cédant, celui-ci est tenu d'informer le vendeur de sa décision par lettre recommandée avec accusé de réception au plus tard sept jours avant le début du voyage. Lorsqu'il s'agit d'une croisière, ce délai est porté à quinze jours. Cette cession n'est soumise, en aucun cas, à une autorisation préalable du vendeur.

Art. 100 - Lorsque le contrat comporte une possibilité expresse de révision de prix, dans les limites prévues de l'article 19 de la loi du 13 juillet 1992 susvisée, il doit mentionner les modalités précises de calcul, tant à la hausse qu'à la baisse, des variations de prix, et notamment le montant des frais de

transport et taxes y afférent, la ou les devises qui peuvent avoir une incidence sur le prix du voyage ou du séjour, la part du prix à laquelle s'applique la variation, le cours de la ou des devises retenu comme référence lors de l'établissement du prix figurant au contrat.



Art. 101 - Lorsque, avant le départ de l'acheteur, le vendeur se trouve contraint d'apporter une modification à l'un des éléments essentiels du contrat tel qu'une hausse significative du prix, l'acheteur peut, sans préjuger des recours en réparation pour dommages éventuellement subis, et après en avoir été informé par le vendeur par lettre recommandée avec accusé de réception :

- soit résilier son contrat et obtenir sans pénalité le remboursement immédiat des sommes versées
- soit accepter la modification ou le voyage de substitution proposé par le vendeur, un avenant au contrat précisant les modifications apportées est alors signé par les parties ; toute diminution de prix vient en déduction des sommes restant éventuellement dues par l'acheteur et, si le paiement déjà effectué par ce dernier excède le prix de la prestation modifiée, le trop-perçu doit lui être restitué avant la date de son départ.

Art. 102 - Dans le cas prévu à l'article 21 de la loi du 13 juillet 1992 susvisée, lorsque, avant le départ de l'acheteur, le vendeur annule le voyage ou le séjour, il doit informer l'acheteur par lettre recommandée avec accusé de réception ; l'acheteur, sans préjuger des recours en réparation des dommages éventuellement subis, obtient auprès du vendeur le remboursement immédiat et sans pénalité des sommes versées ; l'acheteur reçoit, dans ce cas, une indemnité au moins égale à la pénalité qu'il aurait supportée si l'annulation était intervenue de son fait à cette date. Les dispositions du présent article ne font en aucun cas obstacle à la conclusion d'un accord amiable ayant pour objet l'acceptation, par l'acheteur, d'un voyage ou séjour de substitution proposé par le vendeur.

Art. 103 - Lorsque, après le départ de l'acheteur, le vendeur se trouve dans l'impossibilité de fournir une part prépondérante des services prévus au contrat représentant un pourcentage non négligeable du prix honoré par l'acheteur, le vendeur doit immédiatement prendre les dispositions suivantes sans préjuger des recours en réparation pour dommages éventuellement subis :

- soit proposer des prestations en remplacement des prestations prévues en supportant éventuellement tout supplément de prix et, si les prestations acceptées par l'acheteur, sont de qualité inférieure, le vendeur doit lui rembourser, dès son retour, la différence de prix.
- soit, s'il peut proposer aucune prestation de remplacement ou si celles-ci sont refusées par l'acheteur pour des motifs valables, fournir à l'acheteur, sans supplément de prix, des titres de transport pour assurer son retour dans des conditions pouvant être jugées équivalentes vers le lieu de départ ou vers un autre lieu accepté par les deux parties.

CONDITIONS PARTICULIERES DE VENTE

INSCRIPTION

Une inscription est prise en compte à réception d'un bulletin d'inscription signé et accompagné d'un acompte de 30%. Le solde devra être réglé 21 jours avant le départ, si l'inscription intervient à moins de 21 jours, la totalité est alors exigée.

ASSURANCES

Comprises dans les prix :

Assurance responsabilité civile MMA IARD, 14 boulevard Marie et Alexandre Oyon, 72030 Le Mans, couvrant :

- La responsabilité de Massif Central Randonnées+ et celle de ses animateurs,
- La responsabilité civile des participants pour dommages corporels et matériels,
- Les accidents : incapacité permanente, partielle ou totale, les frais médicaux et pharmaceutiques à la suite d'accidents.

ANNULATION

Quelle que soit la raison de l'annulation, il y a nécessité de prévenir Massif Central Randonnées+ le plus rapidement possible par une déclaration écrite (lettre ou email).

Pour un désistement plus de 30 jours avant le départ, les sommes versées sont remboursées, après déduction d'un forfait de 50 euros par personne pour frais de dossier. À moins de 30 jours du départ, les frais d'annulation sont les suivants :

- de 30 jours à 22 jours : 25% du prix du voyage
- de 21 jours à 15 jours : 50% du prix du voyage
- de 14 jours à 8 jours : 75% du prix du voyage
- de 7 jours à 2 jours : 90% du prix du voyage
- Moins de 2 jours : 100% du prix du voyage

Si l'annulation est justifiée et que vous avez contracté l'assurance, ces frais vous seront remboursés, déduction faite par l'assureur d'une franchise de 50 euros par personne.

Il arrive qu'un nombre insuffisant de participants ou un autre cas de force majeure entraîne l'annulation d'une randonnée ou d'un voyage. Vous serez prévenu de cette annulation au moins 21 jours à l'avance.

En même temps que l'annulation, il vous sera proposé une solution de remplacement.

Si aucune solution ne vous convient, il y aura alors remboursement intégral et immédiat. Cette annulation ne peut prétendre à indemnité.

Outre les frais d'annulation et de dossier mentionnés ci-dessus, pour tout billet d'avion émis dès l'inscription et/ou aux dates imposées par la compagnie aérienne pour certains types de tarifs, il sera facturé des frais d'annulation égaux à 100 % du prix du billet, quelle que soit la date d'annulation. Dans ce cas les frais d'annulation forfaitaires (50 €) ne seront pas comptés.

DROIT A L'IMAGE

Lors d'un séjour ou toutes autres activités et sans contre-indication de la part du client, ce dernier accepte de céder ses droits à l'image, où il figure ainsi que ses ayants droits, à l'agence et autorise cette dernière à les utiliser sur tous ses supports de communications (site internet, presse, TV, réseaux sociaux, flyers, ...) ainsi que la diffusion vers d'autres organismes avec qui elle collabore (office de tourisme, institutions, agence de voyages, ...).

SEJOUR AVEC UN ANE

Pour les séjours comprenant la location d'un âne, le client devra remplir un contrat spécifique de location d'âne qui lui sera remis au moment du départ. Ce contrat stipule la mise à disposition de l'âne et les responsabilités du client/loueur. Une caution sera demandée.

RESPONSABILITÉ

Massif Central Randonnées+ ne peut en aucun cas se substituer à la responsabilité personnelle des adhérents, particulièrement en ce qui concerne les formalités de police et de santé et ceci à tout moment du voyage. D'autre part, agissant en qualité d'organisateur de randonnées, nous devons utiliser les services de divers prestataires (propriétaires de gîtes, organismes réceptifs, transporteurs...) Massif Central Randonnées+ ne peut être confondue avec ces derniers qui conservent leur responsabilité propre.

Enfin, tout séjour ou voyage interrompu ou abrégé sur décision de l'adhérent et pour n'importe quelle cause que ce soit, ne peut donner lieu à remboursement partiel.

CONTESTATION Tout litige ou contestation est du ressort exclusif du Tribunal de Commerce d'Aubenas.



BULLETIN D'INSCRIPTION

Intitulé séjour		Code	Date de départ
Nom	Prénom		Date de naissance
Adresse		Code postal	Ville
Tél.	Portable	E-mail	Profession
Remarques particulières (voyages avec tel participant, régime, ...)			
Nom	Prénom		Date de naissance
Adresse		Code postal	Ville
Tél.	Portable	E-mail	Profession
Remarques particulières (voyages avec tel participant, régime, ...)			
Nom	Prénom		Date de naissance
Adresse		Code postal	Ville
Tél.	Portable	E-mail	Profession
Remarques particulières (voyages avec tel participant, régime, ...)			
Nom	Prénom		Date de naissance
Adresse		Code postal	Ville
Tél.	Portable	E-mail	Profession
Remarques particulières (voyages avec tel participant, régime, ...)			

Descriptif option	Tarif	Nbre de personnes	Total
Prix de séjour Adulte			
Prix de séjour Enfant			
Option 1			
Option 2			
Option 3			
Europ assistance assurance Annulation	Si prix du séjour < 550 €, ass. Annulation = 15 € Si prix du séjour < 950 €, ass. Annulation = 25 €		
Europ assistance assurance multirisque	Si prix du séjour < 550 €, ass. Multirisque = 15 € Si prix du séjour < 950 €, ass. Multirisque = 40 €		
TOTAL A REGLER			

Mode de règlement	Cocher le mode de règlement choisi. Plusieurs modes possibles.		
Chèque bancaire	<input type="checkbox"/>	A l'ordre de Massif Central Randonnées +	
Chèques vacances	<input type="checkbox"/>	ANCV	
Carte bancaire	<input type="checkbox"/>	N° CB	_____ Date exp. ___/___ Code sécurité _____
Virement bancaire	<input type="checkbox"/>	Iban MCR+ : FR76 1027 8030 3800 0205 3830 264 – BIC CMCIFR2A	
Espèces	<input type="checkbox"/>		

*A plus de 30 jours du départ, vous devez verser 30% d'acompte.
A moins de 30 jours du départ, vous devez verser le solde ou la totalité (sans rappel de notre part).*

Je soussigné(e) déclare avoir pris connaissance et accepter les conditions générales et particulières de vente.
Date : Signature (avec la mention "lu et approuvé")

Massif Central randonnées+

Olivier Mathis – Pré Lafont (Montagne Ardéchoise col de la Barricaude) – 07450 BURZET / Tél. : 06 78 17 26 00 / courriel : contact@mcr-rando.com

N° Siret 820 273 951 RCS Aubenas - N° immatriculation tourisme : IM 007170001 – RC : 107 482 250

www.massif-central-randonnees.com